



SERVICIO GEOGRÁFICO MILITAR
LA CARTOGRAFÍA OFICIAL DEL URUGUAY
DIVISION SISTEMAS

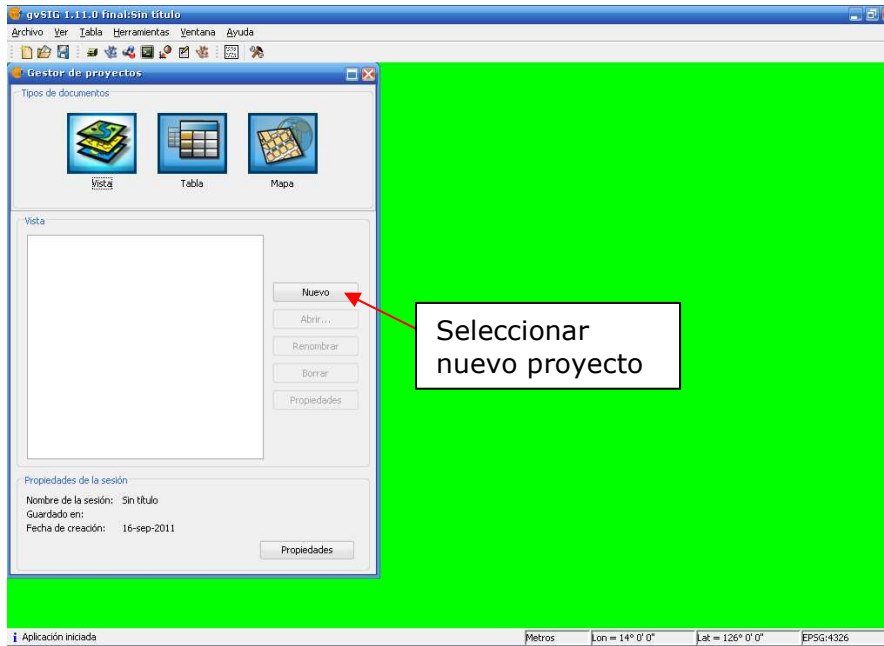
gvSIG

Éste software se puede descargar gratuitamente de la siguiente dirección.
<http://www.gvsig.org/web/catalog>.

Pasos para cargar el servicio, en éste caso

<http://servicios.sgm.gub.uy:8080/servicios/SGMVectorial.cgi>?

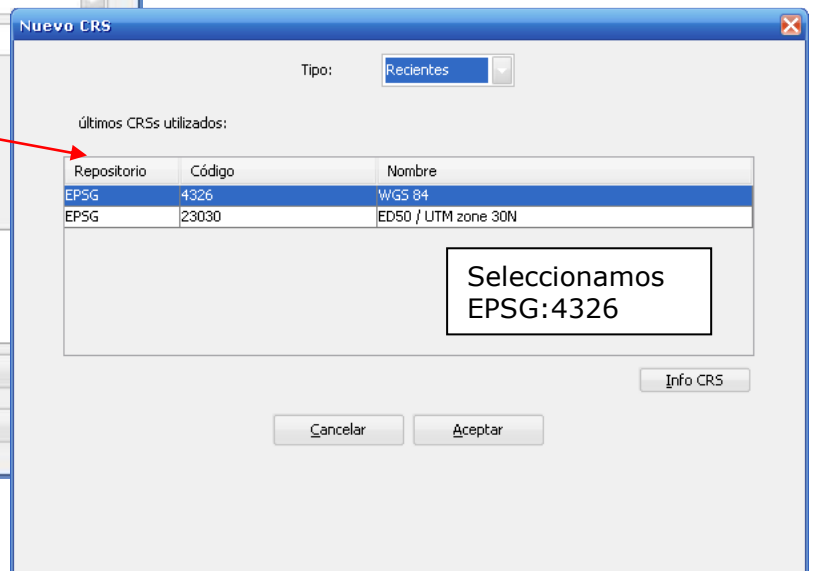
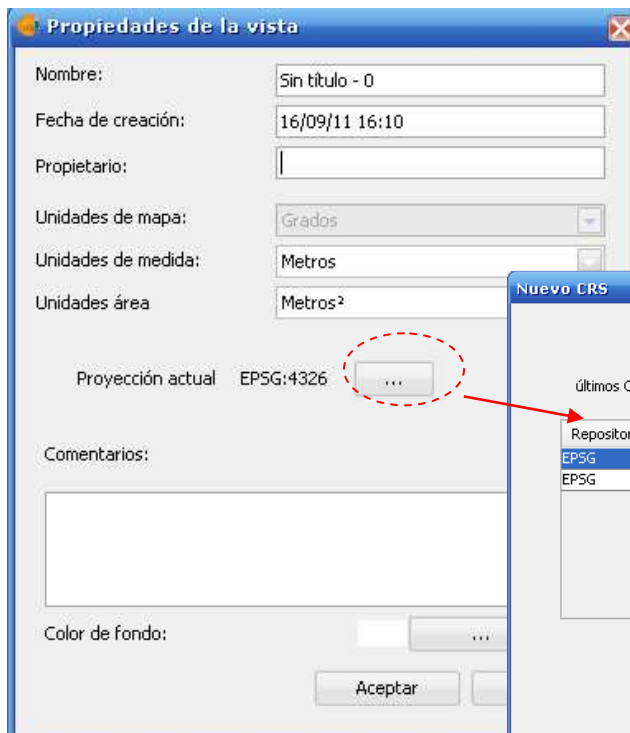
Abrir software:





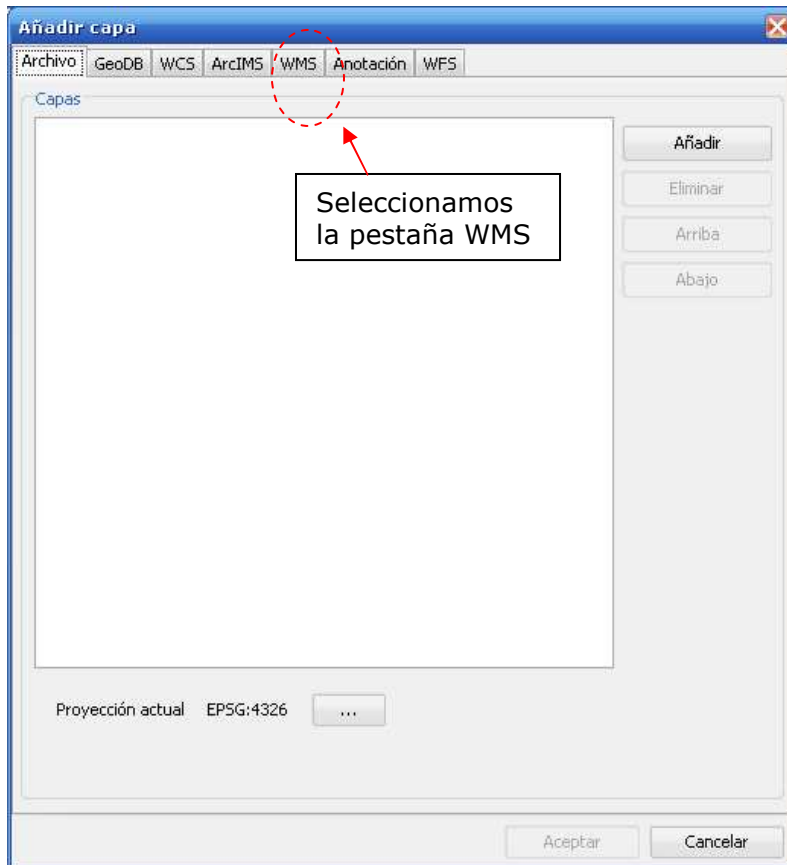
Al seleccionar el nombre de la vista se habilitan las siguientes opciones.

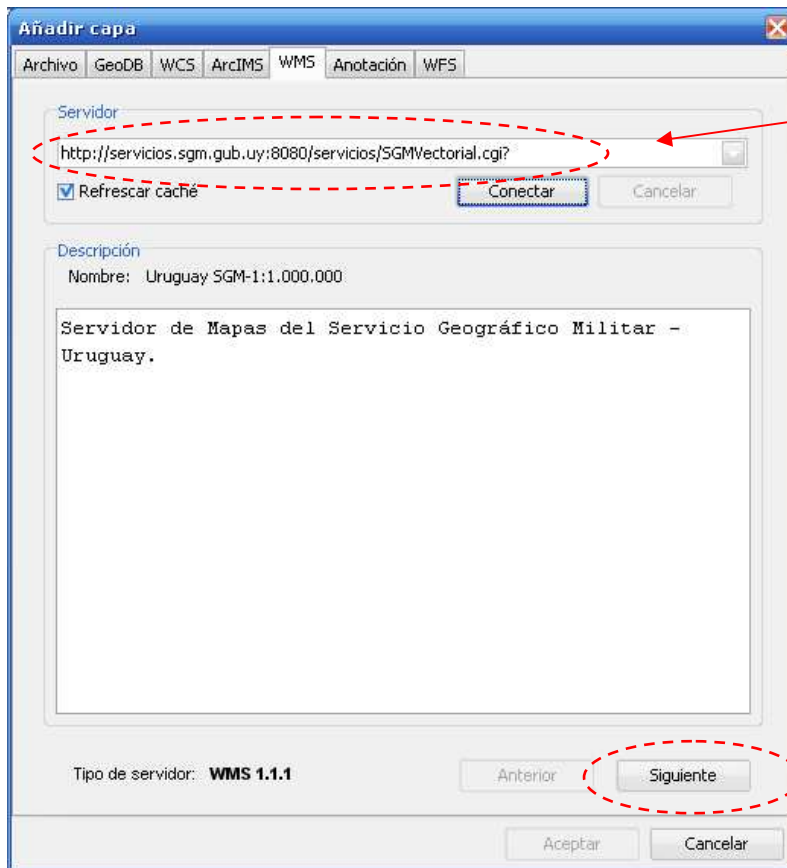
Seleccionamos "Propiedades"



Abrir la vista.

En el menú seleccionamos Vista/Añadir Capa ó el icono 





Escribir la dirección del servicio deseado.

Luego "Conectar"

